






### ISIKLIKU KASUTUSÕIGUSEGA KOORMATAVA ALA PLAAN

#### TINGMÄRGID

- 4W1 — Projekteeritud 4x 0,4kV maakaabel
- - - Projekteeritud reservtoru
-  Projekteeritud 0,4kV RLA kilp
-  Projekteeritud 0,4kV generaator
- - - Projekteeritud 3Dmoodulaed
- Projekteeritud tsementkiudplaat
-  Projekteeritud vundament
-  Projekteeritud killustikalus
- Kinnistu piir
-  Isikliku kasutusõiguse seadmise ala

Koostas: Rando Kasuk  
E-Service AS projekteeija  
Töö nr 24\_1310

Jrk nr	IKÕ ala pos nr	Kinnistu registriosa number	Katastriüksuse tunnus, nimi ja sihtotstarve	Asukoht riigitee (nr ja nimi) suhtes (lõigu algus ja lõpp km)	Ala pindala (m <sup>2</sup> )	PARI ID
1	1	1985102	35201:004:1620, Kuusalu tee 50, ärimaa 100%	1 1 Tallinn-Narva tee, km 40,43-40,45	90	350306